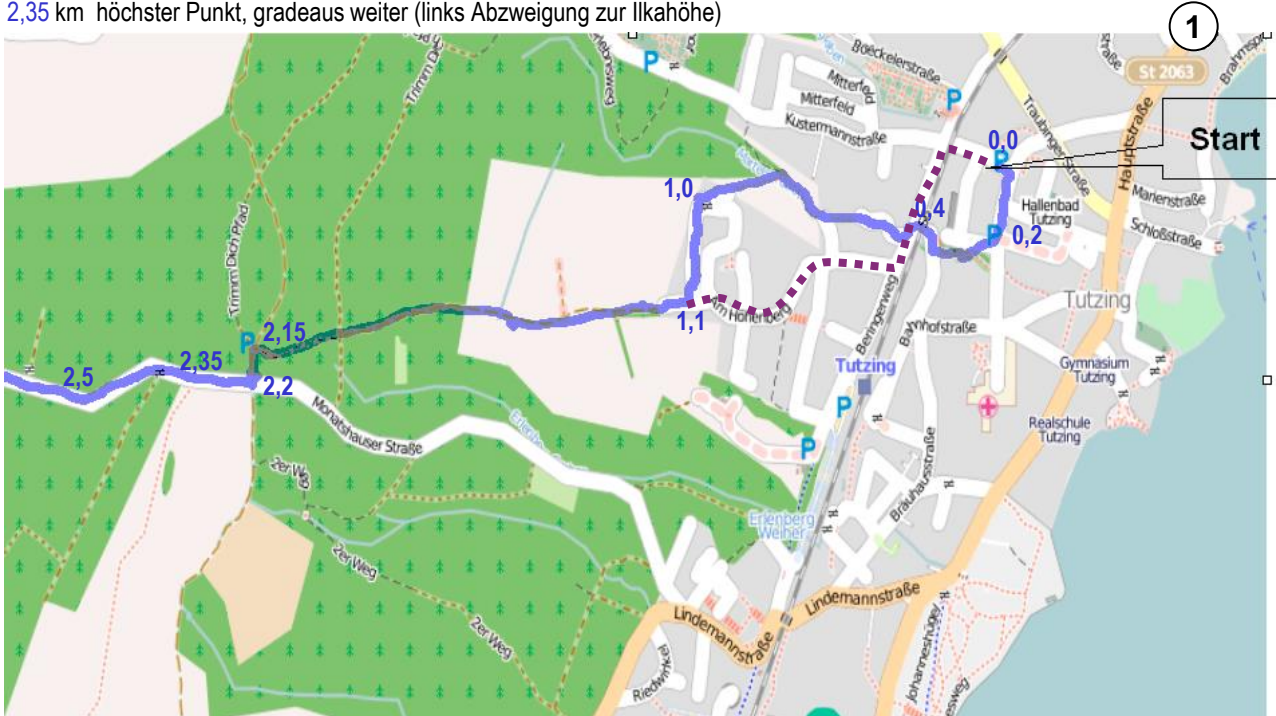


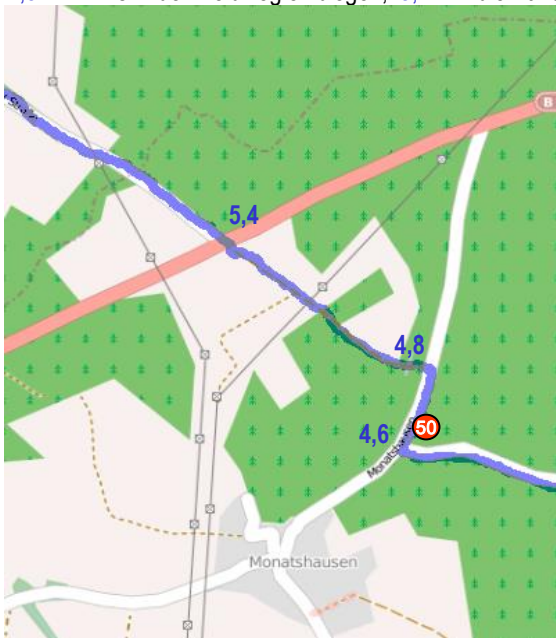
Höhenbergstraße – Monatshäuser Straße – Kerschlach – Andechs

Wallfahrtstour - Als Radtour geeignet (alternative Fahrradstrecke - - - - -)

- 0,0 km Rathaus; Kirchenstraße Richtung Süden,
- 0,2 km vor dem Kino rechts in den Schluchtweg und aufwärts gehen
- 0,4 km durch Bahnunterführung und links abbiegen und gleich wieder rechts in den kleinen Weg vor dem Bach
- 0,8 km an der Wegegabelung links über Brücke
- 1,0 km vor dem Martelshof links, der Zufahrt entlang
- 1,1 km am Beginn der Zufahrt zum Martelshof rechts aufwärts gehen
- 2,15 km am zweiten querenden Forstweg links (man sieht bereits die asphaltierte Monatshäuser Straße)
- 2,2 km rechts in die Monatshäuser Straße einbiegen und aufwärts
- 2,35 km höchster Punkt, gradeaus weiter (links Abzweigung zur Ilkähöhe)



- 3,2 km Hochspannungsleitung, Lichtung , 3 Häuser; gradeaus weiter
- 4,6 km an der Straßeneinmündung rechts aufwärts gehen
- 4,8 km links in den Feldweg einbiegen, 5,4 km die Bundesstraße 2 überqueren und gradeaus weiter



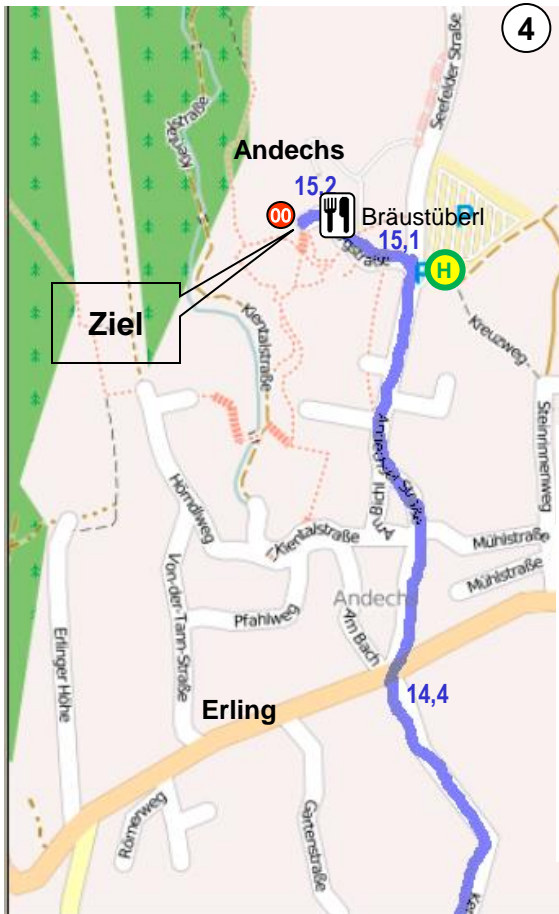
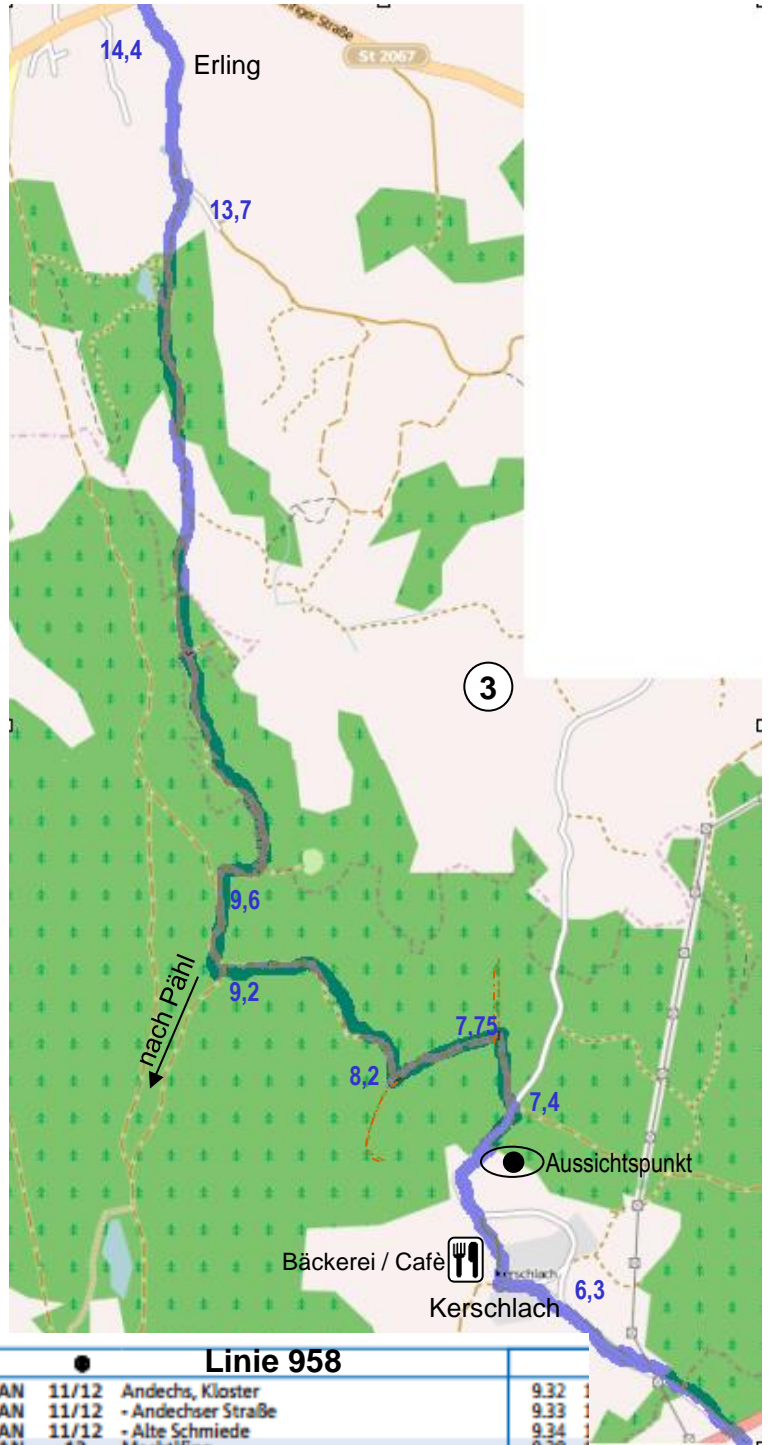
● Linie 958		
☒	Marienplatz	ab 8.08
☒	Tutzing	an 8.56
☒	München Hbf GL 27-36	ab 8.32
☒	Tutzing	an 8.59
☒	Weilheim	ab 8.49
☒	Tutzing	an 8.59
TU	12 Tutzing	9.05
TU	12 Tutzing, Krankenhaus	9.06
TU	12 - Gymnasium	9.07
TU	12 - Fischergassl	9.08
TU	12 - Mühlfeldstraße	9.09
FF	12 Garatshausen, Weylerstraße	9.10
TU	12 Traubing, Schule	9.14
TU	12 - Maibaum	9.15
AN	12 Machtlfing, IWL	9.16
AN	12 Machtlfing	9.19
AN	11/12 Andechs, Starnberger Straße	9.25
AN	11/12 - Kloster	9.28

**Mo - So stündlich, letzte Abfahrt 20.05**

### Erläuterungen

50 historisches Verkehrszeichen, hier: Einhemmstelle - Hinweis zum legen des Hemmschuhs für Fuhrwerke wegen des starken Gefälles

- 6,3 km von der Asphaltstraße links abzuweichen, durch das Gut Kerschlach, nach dem letzten Gebäude rechts
  - 7,4 km 100 m im Wald an der Gabelung links
  - 7,75 km jetzt **links** abzuweichen (**nicht** den Hauptweg geradeaus weiter)
  - 8,2 km bei dieser Einmündung in den Waldweg **rechts** leicht rückwärts dem Weg folgen
  - 9,2 km hier wieder **rechts** aufwärts gehen und
  - 9,6 km rechts um den Berg und jetzt immer dem Hauptweg folgen
  - 13,7 km kleine Brücke, von rechts kommt eine Straße, vor uns liegt ERLING
  - 14,4 km Hauptstraße überqueren
  - 15,1 km am Parkplatz links den steilen (heiligen) Berg hinauf zum Kloster
  - 15,2 km Klosterkirche und Bräustüberl
- Mit Bus L 958 zurück nach Tutzing oder  
 - zu Fuß oder mit Bus (s. Plan) nach HERRSCHING (3,9 km) und mit S-Bahn bis WESTKREUZ oder  
 - mit Bus L 951 nach Starnberg



● Linie 958			
AN	11/12	Andechs, Kloster	9.32
AN	11/12	- Andechser Straße	9.33
AN	11/12	- Alte Schmiede	9.34
AN	12	Machtlfing	9.38
AN	12	Machtlfing, IWL	9.39
TU	12	Traubing, Maibaum	9.41
TU	12	- Schule	9.42
FF	12	Garatshausen, Weylerstraße	9.47
TU	12	Tutzing, Mühlfeldstraße	9.48
TU	12	- Fischergassl	9.51
TU	12	- Krankenhaus	9.53
TU	12	Tutzing	9.55
		☒ Tutzing	ab 10.04
		☒ Marienplatz	an 10.52
		■ Tutzing	ab 10.01
		■ Weilheim	an 10.10
		■ Tutzing	ab 10.00
		■ München Hbf GL 27-36	an 10.26

**Mo - So stündlich, letzte Abfahrt 20.32**

☒ Benediktinerkloster Andechs mit sehenswerter spätgotischer Wallfahrtskirche im Rokokostil. Führung tägl. 12:00 Uhr